

KATALOG PRODUKTÓW

SAMORZĄDOWA PLATFORMA DANYCH PRZESTRZENNYCH

POLA **GP**


POLA **EWI**


POLA **EKO**


POLA **SIECI**


POLA **PLUS**




wersja: wrzesień 2018 r.

CYFRYZACJA - Digitalizacja obowiązujących dokumentów planistycznych

OŚ CZASU - Digitalizacja archiwalnych dokumentów planistycznych

SPRAWY - Rejestr wniosków i wydanych dokumentów

WYPIS - Automatyzacja wypisu z MPZP

WYRYS - Automatyzacja wyrysu z MPZP

ZAŚWIADCZENIE - Automatyzacja wydawania zaświadczeń

DECYZJE WZ i ULICP - Zarządzanie decyzjami WZ i ULiCP

POZWOLENIA NA BUDOWĘ - Rejestr pozwoleń i zgłoszeń budowlanych

DECYZJE ROLNE i LEŚNE - Zarządzanie zgodami i wyłączeniami

WNIOSKI - Zarządzanie wnioskami o sporządzenie lub zmianę MPZP

RENTA PLANISTYCZNA - Ewidencja opłat planistycznych

PARTYCYPACJA - Partycypacja społeczna w projekcie MPZP i STUDIUM

RAPORTY - Raporty z wydanych dokumentów

STATYSTYKA - Zestawienia statystyczne

ANALIZY - Analizy przestrzenne



Przetworzenie zasobu danych przestrzennych



GROMADŹ
DANE PRZESTRZENNE
W JEDNYM MIEJSCU



ANALIZUJ ROZMIESZCZENIE
STREF WZGLĘDEM SIEBIE



ODCZYTUJ INFORMACJE
O DZIAŁCE Z WIELU WARSTW
JEDNYM KLIKNIĘCIEM

FUNKCJONALNOŚCI APLIKACJI:

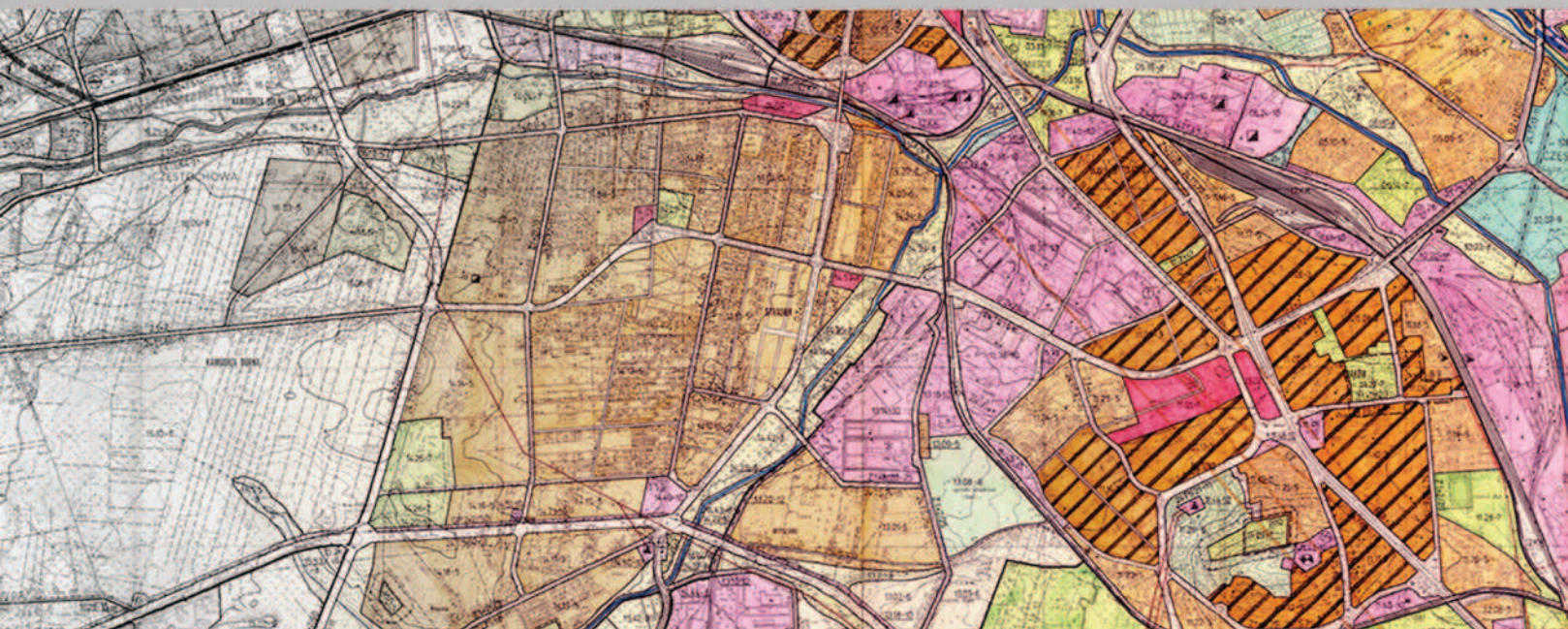
- uporządkowanie i przetworzenie danych do postaci cyfrowej zgodnie z wymogami Ustawy o Infrastrukturze Informacji Przestrzennej;
- pełna kalibracja i wektoryzacja danych dotyczących m.in. planów miejscowych, studium, lokalizacji zabytków i stanowisk archeologicznych;
- uzupełnienie tabeli atrybutów danych cyfrowych oraz utworzenie symbolizacji danych i ich etykietowania;
- wszystkie dane tematyczne w jednym miejscu z uwzględnieniem specjalnych stref takich jak: strefy ochronne ujęć wody, cmentarzy, terenów zalewowych i obszarów chronionych;
- możliwość nakładania i analizy zgromadzonych danych.



OŚ CZASU



Przetworzenie archiwalnych dokumentów planistycznych



GENERUJ DOKUMENTY NA
OKREŚLONĄ DATĘ WSTECZ



ANALIZUJ ARCHIWALNE
DOKUMENTY PLANISTYCZNE



POKAZUJ ZMIANY
W PLANACH MIEJSCOWYCH

FUNKCJONALNOŚCI APLIKACJI:

- przedstawianie rejestrów z uwzględnieniem okresu ich obowiązywania;
- pełna kalibracja i wektoryzacja archiwalnych danych planistycznych wraz z uzupełnieniem tabeli atrybutów;
- wyświetlanie danych na zadaną datę w odniesieniu do działek ewidencyjnych;
- generowanie dokumentów wyrys, wypisu oraz zaświadczeń zgodnie ze stanem zagospodarowania na określoną datę;
- tworzenie statystyk dla obowiązującego oraz archiwalnego zagospodarowania przestrzennego gminy;
- wyświetlanie zmian dla wybranych treści tematycznych.



GIAP Sp. z o. o.
Aleja K.E.N. 85/87 02-777 Warszawa
Tel. 22 24-37-253
<http://www.giap.pl/>





SPRAWY

Aplikacja GIS do prowadzenia rejestru wydanych dokumentów



REJESTRUJ I ZARZĄDZAJ
WYDANYMI DOKUMENTAMI



ORGANIZUJ SWOJĄ PRACĘ
KORZYSTAJĄC Z FUNKCJI
PRZYPOMNIENIA



GENERUJ RAPORTY
Z WYDANYCH DOKUMENTÓW

FUNKCJONALNOŚCI APLIKACJI:

- rejestr prowadzonych spraw - złożonych wniosków oraz wydanych dokumentów wypisu, wrysu i zaświadczeń w formie tabelarycznej i mapowej;
- organizacja codziennej pracy poprzez wyznaczanie daty załatwienia danej sprawy z opcją przypomnienia o zbliżającym się ustalonym terminie;
- wsparcie przy obliczaniu wysokości opłaty skarbowej w zależności od rodzaju dokumentu, liczby stron czy formatu arkuszy wydruku;
- automatyczne generowanie druków przelewu oraz wykazów rozpatrzonych spraw z możliwością określenia okresu, w którym były załatwione;
- automatyzacja obliczania przychodów z tytułu wydanych dokumentów.

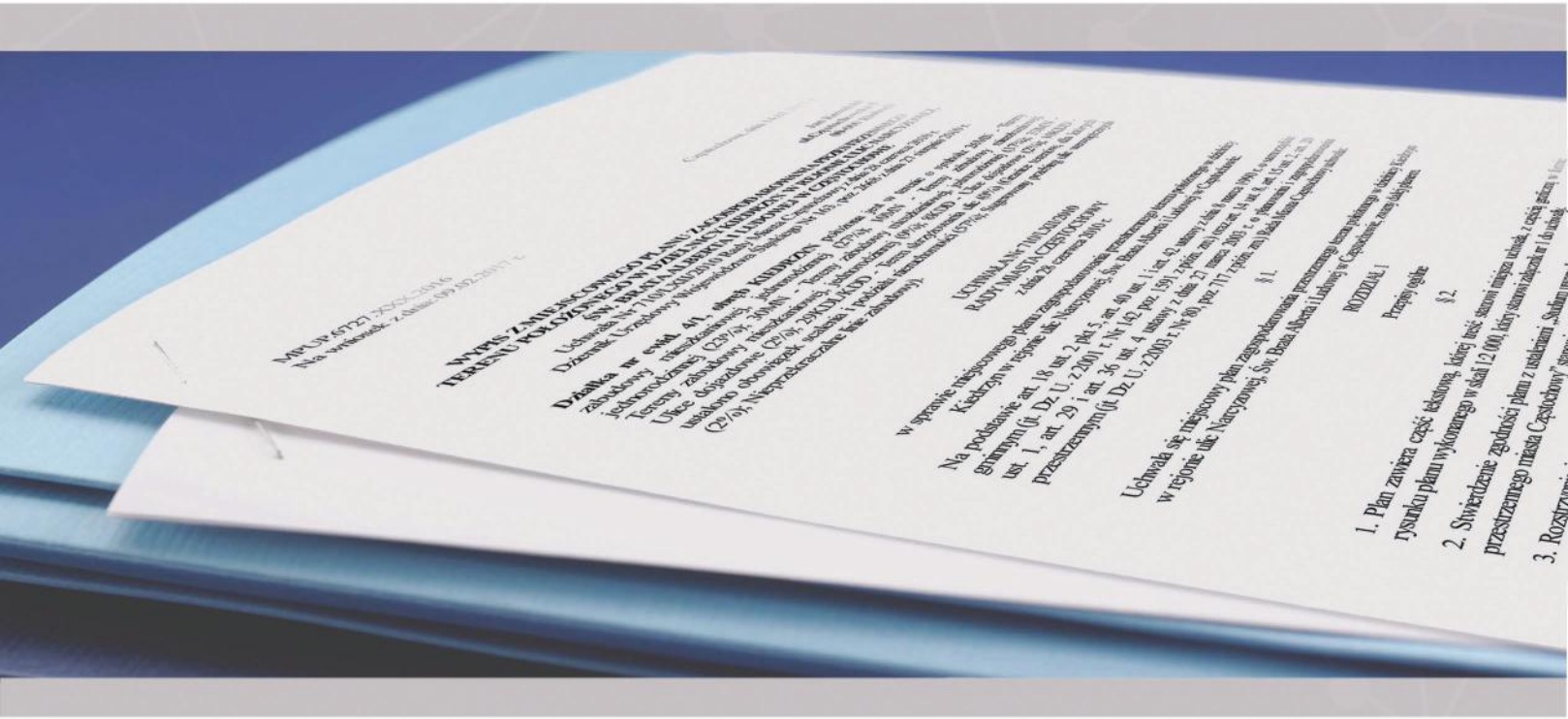




WYPIS



Automatyczne generowanie wypisu z MPZP oraz STUDIUM



GENERUJ WYPIS
Z USTALENIAMI TYLKO DLA
KONKRETNEJ DZIAŁKI



ODCZYTUJ AUTOMATYCZNIE
WIELKOŚĆ OPŁATY
ZA DOKUMENT



TWÓRZ JEDEN WYPIS DLA
DZIAŁKI LEŻĄCEJ
W WIELU MPZP

FUNKCJONALNOŚCI APLIKACJI:

- szybkie wyszukiwanie oraz odczytywanie podstawowych informacji o działce (%/m²);
- automatyczne generowanie dokumentu wypisu z MPZP lub STUDIUM;
- generowanie dokumentu jednocześnie dla kilku działek ewidencyjnych w formie edytowalnej (doc.) lub PDF;
- generowanie wypisu z informacjami ogólnymi oraz informacjami szczegółowymi dotyczącymi wyłącznie wybranych działek;
- tworzenie poglądowego, skróconego wypisu składającego się tylko z informacji szczegółowych;
- możliwość generowania wypisu oraz wyrysów jednocześnie w jednym panelu.




GIAP Sp. z o. o.
Aleja K.E.N. 85/87 02-777 Warszawa
Tel. 22 24-37-253
<http://www.giap.pl/>





Automatyczne generowanie wyrysów z MPZP oraz STUDIUM



ODCZYTUJ AUTOMATYCZNIE
WIELKOŚĆ OPŁATY
ZA DOKUMENT



GENERUJ WYRYS W MNIEJ
NIŻ 2 MINUTY



ZMIENIAJ KOLORY
I GRUBOŚCI
OBRYSU DZIAŁKI

FUNKCJONALNOŚCI APLIKACJI:

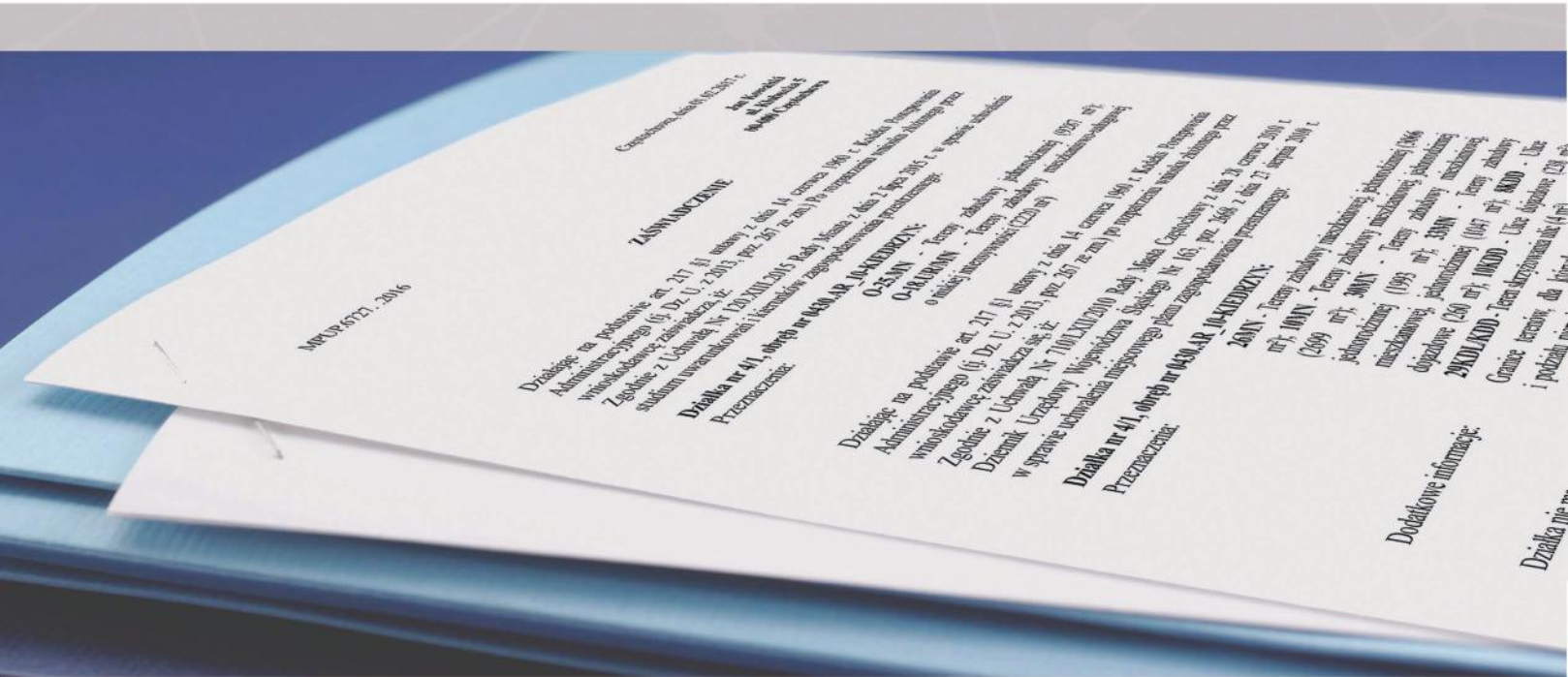
- generowanie dokumentu wyrysów z uchwalonego rysunku MPZP lub STUDIUM wraz z dołączoną oryginalną legendą;
- generowanie dokumentu jednocześnie dla kilku działek ewidencyjnych;
- automatyczne generowanie wyrysów w formatach od A4 do A1 w pionie i poziomie;
- generowanie oddzielnych wyrysów w przypadku działki leżącej na kilku MPZP;
- możliwość generowania automatycznie wyrysów oraz wypisów jednocześnie;
- automatyczne odczytywanie naliczonej opłaty po wygenerowaniu dokumentu z uwzględnieniem liczby stron i formatu.



ZAŚWIADCZENIE POLA GP



Automatyczne generowanie zaświadczenia z MPZP oraz STUDIUM



GENERUJ ZAŚWIADCZENIE Z USTALENIAMI TYLKO DLA KONKRETNEJ DZIAŁKI



ODCZYTUJ AUTOMATYCZNIE WIELKOŚĆ OPŁATY ZA DOKUMENT



TWÓRZ DOKUMENT Z INFORMACJĄ Z WIELU WARSTW JEDNOCZEŚNIE

FUNKCJONALNOŚCI APLIKACJI:

- automatyczne generowanie dokumentu zaświadczenia z MPZP lub STUDIUM;
- generowanie dokumentu jednocześnie dla kilku działek ewidencyjnych;
- automatyczne generowanie zaświadczenia w formie edytowalnej (word) lub PDF;
- automatyczne odczytywanie naliczonej opłaty po wygenerowaniu dokumentu z uwzględnieniem liczby stron;
- możliwość dołączenia informacji o wydanych decyzjach z POLA GP DECYZJE;
- generowanie zaświadczenia z informacją o obszarach przeznaczonych pod rewitalizację, przystąpieniu do sporządzenia zmiany planu.



WZ I ULICP DECYZJE



Aplikacja GIS do zarządzania decyzjami WZ i ULiCP



POKAZUJ DECYZJE WZ
I ULICP W ODNIESIENIU DO
STUDIUM



GENERUJ AUTOMATYCZNIE
DOKUMENT ZAŚWIADCZENIA



TWÓRZ WYKAZY DECYZJI
Z ICH LOKALIZACJĄ I DATĄ
WYDANIA

FUNKCJONALNOŚCI APLIKACJI:

- prowadzenie rejestru decyzji WZ oraz decyzji ULICP z informacją m.in. o znaku sprawy, lokalizacji, dacie złożenia wniosku i szczegółach prowadzonej sprawy;
- możliwość zapisu informacji o przeniesieniach decyzji, zmianie decyzji oraz decyzji stwierdzającej wygaśnięcie;
- możliwość zapisu załączników graficznych, uzgodnień i skanów dokumentów do decyzji;
- wsparcie przy kontrolowaniu zgodności decyzji z ustaleniami MPZP i STUDIUM;
- automatyczne tworzenie bazy danych Wnioskodawców z możliwością późniejszej edycji;
- wydawanie zaświadczeń z informacją o wydanych decyzjach z możliwością dołączenia informacji o ustaleniach MPZP lub STUDIUM.





POZWOLENIA NA BUDOWĘ



Aplikacja GIS do rejestrowania pozwoleń i zgłoszeń budowlanych



POKAZUJ POZWOLENIA
I ZGŁOSZENIA NA TLE
MPZP/DECYZJI WZ I ULICP



MONITORUJ ILOŚĆ
WYDAWANYCH POZWOLEŃ
I ZGŁOSZEŃ



TWÓRZ ZESTAWIENIA
PORÓWNAWCZE DLA
WYBRANYCH CZĘŚCI GMINY

FUNKCJONALNOŚCI APLIKACJI:

- prowadzenie rejestru decyzji o pozwoleniu na budowę lub przebudowę oraz zgłoszeń na budowę lub przebudowę z podstawową informacją m.in. o numerze, dacie wydania i nazwie inwestycji;
- możliwość zapisu załączników graficznych, w tym skanów dokumentów;
- możliwość powiązania rejestrowanego pozwolenia lub zgłoszenia z obowiązującą uchwałą MPZP, bądź wydaną DECYZJĄ WZ i ULICP;
- wizualizacja danych na mapie z możliwością sporządzenia wydruku mapowego przedstawiającego zależności wydawanych DECYZJI WZ i ULICP, a POZWOLEŃ i ZGŁOSZEŃ.



GIAP Sp. z o. o.
Aleja K.E.N. 85/87 02-777 Warszawa
Tel. 22 24-37-253
<http://www.giap.pl/>






ROLNE I LEŚNE DECYZJE



Aplikacja GIS do zarządzania procesem przekształcenia gruntu



POKAZUJ OTRZYMANE ZGODY
W ODNIESIENIU DO USTALEŃ
MPZP



ODCZYTUJ I PORÓWNUJ
INFORMACJE Z MAPY
EWIDENCYJNEJ



PROWADŹ EWIDENCJĘ
OTRZYMANÝCH DECYZJI
W JEDNYM MIEJSCU

FUNKCJONALNOŚCI APLIKACJI:

- prowadzenie rejestru decyzji o zmianie przeznaczenia gruntów na cele nierolnicze i nieleśne oraz decyzji o wyłączeniu gruntu z produkcji;
- intuicyjny panel wyboru obszaru decyzji - konturu działki, klasoużytku, bądź narysowania obiektu na podstawie danych EGiB;
- możliwość zapisu szczegółowych ustaleń decyzji wraz z jej numerem i datą wydania oraz automatycznym wczytaniem informacji o m.in. obowiązującym MPZP, przeznaczeniu terenu, kierunkach STUDIUM czy też powierzchni terenu;
- wsparcie przy zarządzaniu procedurami planistycznymi w zakresie zgody na zmianę przeznaczenia terenu na cel nierolniczy i nieleśny w odniesieniu do mapy.





WNIOSKI



Aplikacja GIS do zarządzania wnioskami o sporządzenie lub zmianę MPZP lub STUDIUM



GENERUJ SZCZEGÓŁOWE
WYKAZY ZŁOŻONYCH
WNISKÓW



SPRAWDZAJ ZGODNOŚĆ
WNISKÓW Z USTALENIAMI
MPZP I STUDIUM



ODCZYTUJ AUTOMATYCZNIE
SZCZEGÓŁOWE INFORMACJE
O ZŁOŻONYM WNISKU

FUNKCJONALNOŚCI APLIKACJI:

- wsparcie przy ustalaniu zgodności wniosków z ustaleniami STUDIUM oraz ustaleniami aktualnie obowiązujących MPZP;
- automatyczna rejestracja wniosków z możliwością dodania informacji m.in. o znaku sprawy, dacie złożenia oraz statusie wniosku i opisie wnioskowanych przeznaczeń MPZP;
- automatyczne generowanie wykazów złożonych wniosków z możliwością określenia okresu, w którym były składane;
- możliwość zapisu informacji o opinii Komisji Urbanistyczno-Architektonicznej;
- możliwość sporządzenia wydruku mapowego przedstawiającego lokalizację i liczbę złożonych wniosków.





RENTA PLANISTYCZNA



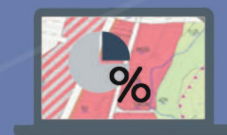
Aplikacja GIS do ewidencjonowania opłat planistycznych



MONITORUJ WPŁYWY
Z TYTUŁU NALICZENIA
OPŁATY PLANISTYCZNEJ



SPRAWDZAJ OKRES, JAKI
UPŁYNAŁ OD USTALENIA
STAWKI PROCENTOWEJ



WYŚWIETLAJ PRZEZNACZENIA
MPZP Z PODZIAŁEM NA
STAWKĘ PROCENTOWĄ

FUNKCJONALNOŚCI APLIKACJI:

- zarządzanie rejestrem terenów przewidzianych do opłaty planistycznej z automatycznym podziałem na tereny aktualne oraz archiwalne;
- intuicyjny panel do szybkiej analizy finansowej dla działki ewidencyjnej i możliwością odczytania zapisów MPZP oraz informacji odnośnie czasu obowiązywania danej stawki procentowej;
- prowadzenie rejestru obszarów z ustaloną opłatą z pełną informacją o numerze i dacie decyzji, kwocie ustalonej opłaty, a także formie i terminie jej wpływu;
- wsparcie przy zarządzaniu wpływami z tytułu naliczenia opłaty planistycznej w postaci raportów dla wybranych okresów.




GIAP Sp. z o. o.
Aleja K.E.N. 85/87 02-777 Warszawa
Tel. 22 24-37-253
<http://www.giap.pl/>





KONSULTUJ NOWE PLANY
ZA POMOCĄ PORTALU
MAPOWEGO



POKAZUJ DZIAŁKI OBJĘTE
PROCEDURĄ
PLANISTYCZNĄ



ZARZĄDZAJ WNIOSKAMI
I UWAGAMI ZGŁOSZONYMI
PRZEZ MIESZKAŃCA

FUNKCJONALNOŚCI APLIKACJI:

panel Mieszkańca

- przeglądanie i odczytywanie informacji o prowadzonych konsultacjach;
- zgłaszanie wniosków lub uwag poprzez automatyczny wybór działek i uzupełnienie formularza informacyjnego;
- możliwość monitorowania przebiegu procesu konsultacji;
- informacja o statusie zgłoszonego wniosku lub uwagi;

panel Urzędnika

- pełne zarządzanie MPZP lub STUDIUM będącymi w fazie konsultacji;
- możliwość dodawania procedur oraz etapów konsultacji;
- dodawanie załączników uchwał i obwieszczeń do wglądu Mieszkańców;
- generowanie raportów z przebiegu poszczególnych etapów konsultacji;

POŁA EWI



KONSERWATOR - Zarządzanie ewidencją zabytków

ADRESAT - Ewidencja miejscowości, ulic i adresów

OFERTA - Gminna oferta inwestycyjna

ZARZĄDCA - Rejestr mienia komunalnego

ALKOHOL - Zezwolenia na sprzedaż napojów alkoholowych

WYBORCA - Ewidencja okręgów i obwodów wyborczych

CMENTARZE - Ewidencja cmentarzy i grobów

RAPORTY - Raporty z wydanych dokumentów

STATYSTYKA - Zestawienia statystyczne

ANALIZY - Analizy przestrzenne





Aplikacja GIS do zarządzania Gminną Ewidencją Zabytków



ZARZĄDZAJ HISTORIĄ
GMINNYCH ZABYTEKÓW
Z POZIOMU MAPY



GENERUJ AUTOMATYCZNIE
KARTĘ ZABYTEKU



POKAZUJ ZABYTEKI NA TLE
ORTOFOTOMAPY LUB PLANÓW
MIEJSCOWYCH

FUNKCJONALNOŚCI APLIKACJI

- zarządzanie ewidencją zabytków z możliwością wprowadzania pełnych informacji o obiektach (m.in. rodzaju, nazwie, czasie powstania oraz opisie położenia);
- dodawanie obiektów punktowych i poligonowych poprzez lokalizowanie ich na mapie lub wprowadzenie współrzędnych zabytku ewidencyjnego;
- możliwość dołączenia i porównywania zdjęć aktualnych oraz archiwalnych obiektów;
- automatyczne generowanie gotowych kart zabytków zgodnych z wymogami Rozporządzenia Ministra Kultury i Dziedzictwa Narodowego z dnia 26 maja 2011 r. w sprawie prowadzenia rejestru zabytków, (...).

Ewidencja miejscowości, ulic i adresów



ODCZYTUJ AUTOMATYCZNIE
WIELKOŚĆ OPŁATY
ZA DOKUMENT



ZARZĄDZAJ BAZĄ ADRESOWĄ
W SWOJEJ GMINIE



TWÓRZ WYKAZY ADRESÓW
DLA KONKRETNÝCH
MIEJSCOWOŚCI

FUNKCJONALNOŚCI APLIKACJI:

- wizualizacja, dodawanie, edycja oraz usuwanie obiektów z rejestru adresowego;
- automatyczne generowanie zawiadomień oraz zaświadczeń;
- tworzenie wykazów adresów budynków dla miejscowości lub gminy na zadany przedział czasowy;
- pełna archiwizacja zmienianych danych oraz odtwarzanie historii każdego obiektu oraz stanu bazy na zadaną datę;
- przekazywanie danych do PRG za pomocą pliku GML;
- wyświetlanie danych z pozostałymi rejestrami w gminie m.in. MPZP, STUDIUM, DECYZJE WZ I ULICP, GEZ.



OFERTA

POLA **EWI**

Aplikacji GIS do zarządzania terenami inwestycyjnymi w gminie



ZACHĘCAJ INWESTORÓW
DZIĘKI INTERAKTYWNEJ
MAPIE INWESTYCJI




SPRAWDZAJ USTALENIA
MPZP I STUDIUM DLA TERENU



WYSZUKUJ INWESTYCJE
I ODCZYTUJ SZCZEGÓLWE
INFORMACJE O OFERCIE

FUNKCJONALNOŚCI APLIKACJI:

- tworzenie i bieżąca aktualizacja oferty inwestycyjnej poprzez pełne zarządzanie bazą w formie rejestru oraz interaktywnej mapy inwestycji gminnych;
- szybkie wyszukiwanie, sortowanie oraz odczytywanie informacji o pozycjach w rejestrze ofert inwestycyjnych;
- dołączanie zdjęć, skanów oraz pełnej dokumentacji ofertowej;
- generowanie gotowych wydruków karty terenu inwestycyjnego z możliwością załączenia oraz weryfikacji ustaleń MPZP i STUDIUM.



ZARZĄDCA

POLA **EWI**

Ewidencja mienia komunalnego powiązana z modułem GIS



ZARZĄDZAJ MIENIEM
GMINNYM Z POZIOMU MAPY



PEŁNA HISTORIA DZIAŁKI
W ZASIĘGU RĘKI



NALICZAJ OPŁATY
I WYSTAWIAJ FAKTURY

FUNKCJONALNOŚCI APLIKACJI:

- zarządzanie mieniem komunalnym z funkcją wyszukiwania gruntów według dowolnego kryterium;
- generowanie zestawień, raportów i statystyk oraz prezentacja danych na mapie;
- naliczanie opłat z tytułu dzierżawy oraz wieczystego użytkowania gruntów i/lub nieruchomości wraz z pełną kontrolą terminowości naliczania opłat;
- wystawianie faktur i rachunków za czynsze wraz z dodatkowymi opłatami (media);
- prowadzenie ewidencji budynków i lokali (zabudowa działek);
- pełna historia działki - od momentu wprowadzenia do ewidencji (m.in. informacje dotyczące sposobu nabycia, podziału, zbycia i dzierżawców).





ALKOHOL

POLA **EWI**

Aplikacja GIS do prowadzenia rejestru zezwoleń na sprzedaż alkoholu



ZARZĄDZAJ EWIDENCJĄ
OBIEKTÓW POSIADAJĄCYCH
ZEZWOLENIE NA ALKOHOL



GENERUJ ZEZWOLENIA
I GOTOWE DRUKI OPŁAT



SPRAWDZAJ LOKALIZACJĘ
ZEZWOLEŃ WZGLĘDEM SZKÓŁ,
PLACÓW I KOŚCIOŁÓW

FUNKCJONALNOŚCI APLIKACJI:

- prowadzenie ewidencji obiektów posiadających zezwolenie na sprzedaż alkoholu z możliwością zaawansowanego przeglądania rejestru przedsiębiorców, opłat i stworzonych buforów;
- pełna informacja o wydanych zezwoleniach zarówno z poziomu rejestru jak i mapy wydanych zezwoleń;
- tworzenie i zarządzanie strefami buforowymi od budynków użyteczności publicznej, w tym szkół, placów i kościołów;
- generowanie gotowych zezwoleń na sprzedaż alkoholu oraz druku opłat.



WYBORCA

POLA **EWI**

Zarządzanie okręgami, obwodami i lokalami wyborczymi



WERYFIKUJ, W KTÓRYM
LOKALU WYBORCZYM NALEŻY
ODDAĆ GŁOS



GENERUJ KARTY
INFORMACYJNE Z MAPĄ DLA
OBWODÓW WYBORCZYCH



WYŚWIETLAJ WYNIKI
WYBORÓW NA MAPIE DLA
SWOJEJ GMINY

FUNKCJONALNOŚCI APLIKACJI:

- wsparcie w prowadzeniu oraz kompleksowym zarządzaniu okręgami, obwodami i lokalami wyborczymi;
- możliwość wyszukania oraz odczytania podstawowych informacji o lokalu wyborczym poprzez wpisanie adresu zamieszkania lub numeru działki;
- automatyczne generowanie karty informacyjnej wybranego okręgu, obwodu lub lokalu, wraz z poglądową mapą, zawierającą podstawowe dane do głosowania;
- możliwość prezentowania wyników wyborów w podziale na lokale wyborcze na wygenerowanej mapie lub w formie arkusza kalkulacyjnego.





CMENTARZE

POLA **EWI**

Aplikacja GIS do zarządzania zasobem cmentarzy komunalnych w gminie



PROWADŹ PEŁNĄ
EWIDENCJĘ W JEDNYM
MIEJSCU



ZARZĄDZAJ ZASOBEM
INTUICYJNIE, ŁATWO
I SZYBKO



GENERUJ DRUKI OPŁAT
I ZEZWOLEŃ

FUNKCJONALNOŚCI APLIKACJI:

- intuicyjne zarządzanie ewidencją cmentarzy poprzez dodawanie, usuwanie oraz edycję danych, w tym: sektorów, grobów oraz infrastruktury cmentarnej;
- odczytywanie szczegółowej informacji o miejscu pochówku, m.in.: informacja o dysponencie (dzierżawcy), terminach dzierżawy, rodzaju grobu oraz osobach pochowanych;
- szybki podgląd danych pochodzących z cmentarnej księgi wieczystej;
- szybkie przeszukiwanie zawartości systemu z możliwością generowania statystyk;
- pełny rejestr opłat i zezwoleń wraz z możliwością naliczenia należności oraz wystawienia druków płatności i potwierdzeń dzierżawy.

POLA **EKO**



EKOLOG - Rejestr wydanych decyzji środowiskowych

TURYSTA - Zarządzanie obiektami turystyki i rekreacji

AZBEST - Ewidencja obiektów zawierających azbest

ODPADY - Rejestr tras i punktów odbioru odpadów komunalnych

RAPORTY - Raporty z wydanych dokumentów

STATYSTYKA - Zestawienia statystyczne

ANALIZY - Analizy przestrzenne

POLA **EKO**
+



PRZECHOWUJ WSZYSTKIE
DOKUMENTY W JEDNYM
MIEJSCU



ZNAJDŹ SZCZEGÓŁY
O DECYZJI W KILKA SEKUND



UPORZADKUJ INFORMACJE
O WYDANYCH DECYZJACH
ŚRODOWISKOWYCH

FUNKCJONALNOŚCI APLIKACJI:

- prowadzenie rejestru decyzji o środowiskowych uwarunkowaniach z informacją o szczegółach prowadzonej sprawy;
- możliwość wyszukania, sortowania i filtracji danych oraz edycji parametrów decyzji;
- szybki dostęp do szczegółowych informacji dotyczących każdej decyzji z możliwością wizualizacji jej zasięgu w odniesieniu do działek ewidencyjnych;
- informacje o załącznikach, uzgodnieniach i dokumentach do decyzji gromadzone w jednym miejscu;
- integracja z innymi modułami SPDP - wsparcie przy kontrolowaniu zgodności wydawanych decyzji z ustaleniami MPZP i STUDIUM.



Aplikacja GIS do zarządzania rejestrem obiektów turystycznych



POKAZUJ NA MAPIE TO
CO NAJCENNIJSZE



PROMUJ SWÓJ REGION
I PLANUJ WYCIECZKĘ
ROWEROWĄ



INFORMUJ O TRWAJĄCYCH
WYDARZENIACH W GMINIE

FUNKCJONALNOŚCI APLIKACJI:

- wyświetlanie atrakcji turystycznych, ścieżek rowerowych, pieszych, konnych na mapie z możliwością bieżącej aktualizacji danych przez użytkownika;
- tworzenie rekomendowanej bazy noclegowej oraz gastronomicznej, poprzez prezentację hoteli, ośrodków wypoczynkowych, restauracji, kawiarni z wykorzystaniem interaktywnej mapy;
- wsparcie w promowaniu regionu w postaci m.in. prowadzenia kalendarza wydarzeń i imprez gminnych;
- możliwość tworzenia map i planów imprez sezonowych.





GENERUJ AUTOMATYCZNIE
RAPORTY Z BAZY
AZBESTOWEJ



ZARZĄDZAJ REJESTREM
Z POZIOMU MAPY ORAZ
TABELI



WYGENERUJ KARTĘ
INFORMACYJNĄ O OBIEKCIE
ZAWIERAJĄCYM AZBEST

FUNKCJONALNOŚCI APLIKACJI:

- prowadzenie rzetelnego rejestru azbestu i wyrobów azbestowych, z podziałem na dane aktualne i archiwalne;
- zarządzanie rejestrem właścicieli, do których przypisany jest azbest, bądź wyroby azbestowe;
- automatyczne generowanie wykazów i raportów azbestu, wyrobów azbestowych położonych na terenie całej gminy;
- dodawanie informacji obiektom z podziałem na część unieszkodliwioną oraz część planowanego unieszkodliwienia z automatycznym przeliczaniem ilości wyrobów z jednostki miary m² na kg.



ODPADY

POLA **EKO**


Rejestr tras i punktów odbioru odpadów komunalnych



ZARZĄDZAJ TRASAMI
I PUNKTAMI ODBIORU
TABELARYCZNIE I NA MAPIE



ŚLEDŹ TRASY PRZEJAZDÓW
POJAZDÓW ODBIERAJĄCYCH
ODPADY



AUTOMATYCZNIE GENERUJ
HARMONOGRAM ODBIORU
ODPADÓW

FUNKCJONALNOŚCI APLIKACJI:

- wsparcie w zarządzaniu trasami i punktami odbioru odpadów komunalnych w formie intuicyjnych paneli;
- możliwość dodawania, usuwania i edycji obiektów liniowych tras i punktów odbioru odpadów komunalnych;
- pełne zarządzanie rozkładem odbioru odpadów z możliwością automatycznego generowania harmonogramów odbioru w podziale na rodzaje odpadów oraz miejscowości;
- śledzenie na bieżąco trasy pojazdów przeznaczonych do odbioru odpadów.



POLA SIECI



LATARNIK - Gminna infrastruktura oświetleniowa

KOMUNIKACJA - Ewidencja tras i przystanków

DROGOWIEC - Rejestr infrastruktury drogowej

GESUT - Ewidencja sieci uzbrojenia terenu

RAPORTY - Raporty z wydanych dokumentów

STATYSTYKA - Zestawienia statystyczne

ANALIZY - Analizy przestrzenne

POLA **SIECI**
+



LATARNIK

POLA **SIECI**



Aplikacja GIS do zarządzania infrastrukturą oświetleniową



ZARZĄDZAJ INFRASTRUKTURĄ
OŚWIETLENIOWĄ
NA OBSZARZE GMINY



GENERUJ KARTY
INFORMACYJNE O OBIEKTACH



MONITORUJ KOSZTY
ZUŻYCIA ENERGII
ELEKTRYCZNEJ

FUNKCJONALNOŚCI APLIKACJI:

- prowadzenie ewidencji oświetlenia komunalnego w formie tabeli oraz mapy;
- szybkie wyszukiwanie obiektów z poziomu rejestru i mapy wraz z dostępem do podstawowych informacji o obiekcie;
- pełne zarządzanie bazą: możliwość dodawania i edycji obiektów;
- generowanie raportów dotyczących kosztów zużycia i rozliczeń energii elektrycznej dla konkretnych obwodów;
- automatyczne generowanie karty informacyjnej obiektów;
- rejestracja zgłoszeń o awariach latarni wraz z ich wizualizacją na mapie.



KOMUNIKACJA

POLA **SIECI**



Aplikacja GIS do zarządzania trasami komunikacji publicznej



ZARZĄDZAJ KOMUNIKACJĄ
PUBLICZNĄ W GMINIE



PUBLIKUJ TRASY I ROZKŁADY
JAZDY AUTOBUSÓW



ZGŁASZAJ AWARIE
INFRASTRUKTURY
ON-LINE

FUNKCJONALNOŚCI APLIKACJI:

- prowadzenie ewidencji tras i przystanków komunikacji publicznej z uwzględnieniem rodzajów linii, rozkładów jazdy oraz stanie i rodzaju infrastruktury przystanku;
- szybkie wyszukiwanie oraz podgląd obiektów poprzez podanie numeru działki ewidencyjnej lub dowolnych atrybutów danego obiektu;
- automatyczne generowanie rozkładów jazdy dla przystanku lub linii na podstawie danych wprowadzonych do systemu;
- publikacja map tras i przystanków komunikacji publicznej z możliwością uruchomienia panelu dla Mieszkańca z funkcją zgłaszania uwag i usterek.

Aplikacja GIS do zarządzania infrastrukturą drogową



DOKONUJ POMIARÓW BEZ
WYCHODZENIA Z URZĘDU



SZYBKO ODCZYTUJ
NAJWAŻNIEJSZE
INFORMACJE



ZARZĄDZAJ DROGAMI
Z POZIOMU MAPY

FUNKCJONALNOŚCI APLIKACJI:

- prowadzenie ewidencji dróg gminnych z poziomu tabeli oraz zintegrowanej mapy interaktywnej z możliwością pełnego zarządzania bazą;
- ewidencja obiektów przydrożnych (np. znaki drogowe), zarządzanie projektami organizacji ruchu drogowego;
- możliwość wykonywania pomiarów odległości i powierzchni;
- prowadzenie rejestru zezwoleń na zajęcie pasa drogowego;
- możliwość rozwoju modułu o fotorejestrację sferyczną pasa drogowego i prowadzenie książki drogi.



Aplikacja GIS do zarządzania ewidencją sieci uzbrojenia terenu



PRZEGLĄDAJ EWIDENCJĘ
NA TLE DANYCH
WYSOKOŚCIOWYCH



WYŚWIETLAJ BUFORY OD
WSKAZANYCH OBIEKTÓW



GENERUJ KARTY
INFORMACYJNE
O OBIEKTACH SIECI

FUNKCJONALNOŚCI APLIKACJI:

- przeglądanie ewidencji sieci uzbrojenia terenu z poziomu tabeli z interaktywną mapą z możliwością podglądu załączników graficznych;
- zaawansowane wyszukiwanie danych wraz z szybkim odczytywaniem informacji o danych punktowych, liniowych i powierzchniowych zgromadzonych w rejestrze;
- możliwość wykonywania pomiarów długości, powierzchni i kątów z automatycznym tworzeniem buforów odległości od obiektów;
- generowanie karty informacyjnej obiektu z informacjami o sieci.





PUBLIKUJ DANE
TEMATYCZNE
NA OGÓLNOPOLSKIM
PORTALU

Informacje o działce	
Numer działki	48
Numer obrebu	Centrum AR_6
Symbol	C1/6KDL, C1.53ZD, C1.54MW3, 03KDGP
Przeznaczenie	Tereny dróg lokalnych, Tereny ogródków działkowych, Tereny zabudowy mieszkaniowej
Nazwa	DLA MIASTA ZĄBKOWICE ŚLĄSKIE
Data	2013-12-30
Numer Uchwały	LI/105/2013
Rysunek MPZP:	DLA MIASTA ZĄBKOWICE ŚLĄSKIE
Uchwała MPZP:	DLA MIASTA ZĄBKOWICE ŚLĄSKIE

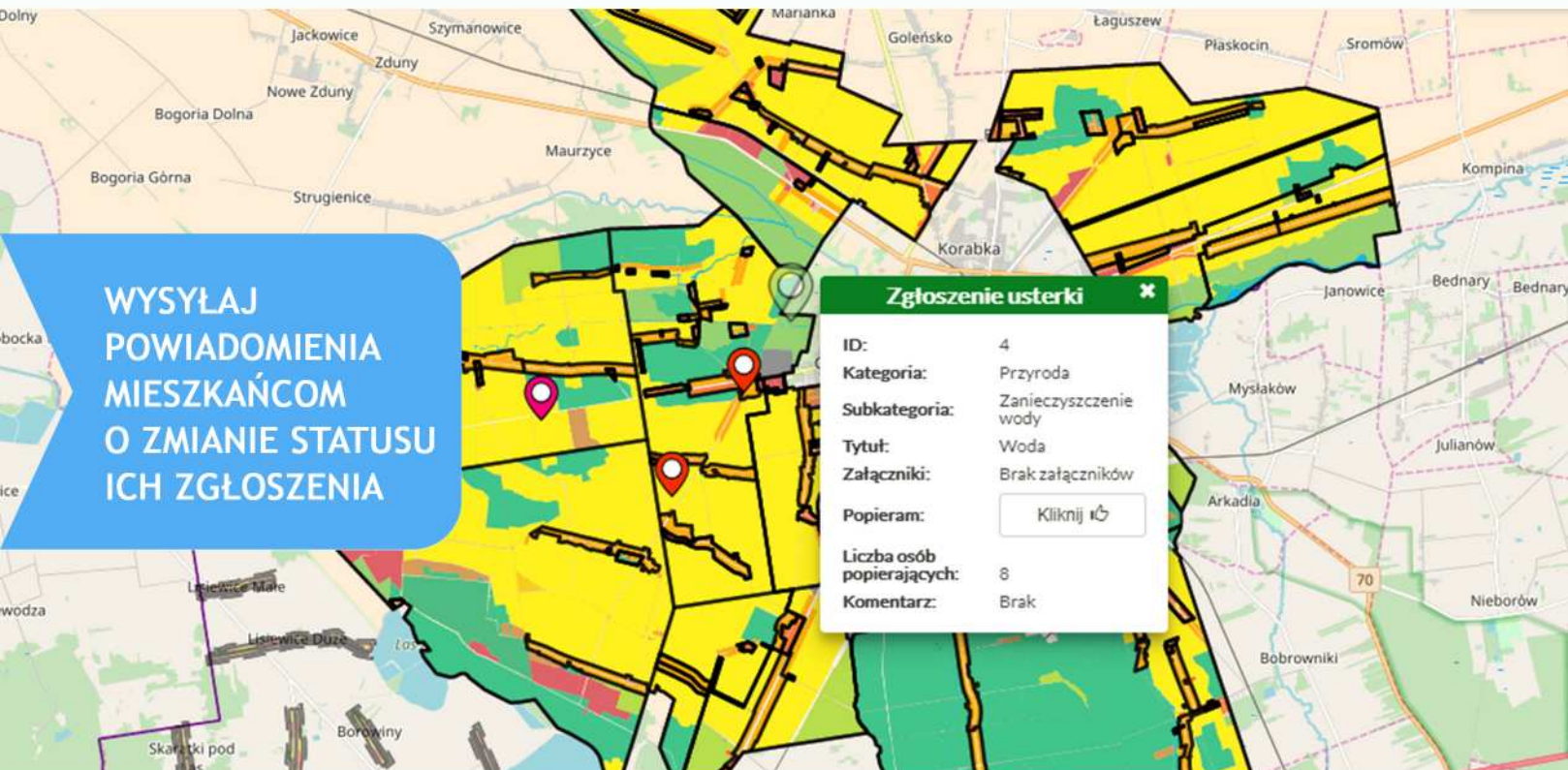
Funkcjonalności portalu:

- udostępnianie danych przestrzennych z zakresu planów miejscowych, punktów adresowych, ulic i miejscowości, terenów pod inwestycje, zabytków, decyzji administracyjnych i wielu innych;
- szybkie wyszukanie i sprawdzenie informacji o działce ewidencyjnej z możliwością zmiany podkładu mapowego (OpenStreetMap, Google Satelita, Obszary chronione, Hipsometria);
- łatwy podgląd treści zawartych dokumentów, w tym uchwał i załączników graficznych MPZP, kart terenów inwestycyjnych i kart zabytków;
- możliwość łatwego skorzystania z Google Street View oraz uruchomionych usług sieciowych WMS i WFS.

SPRAWDZAJ DANE
TEMATYCZNE
DLA SĄSIEDNICH GMIN

PREZENTUJ DANE
W SPÓJNEJ
I PRZEJRZYTEJ
FORMIE

MAPA.INSPIRE-HUB.PL



Funkcjonalności portalu:

panel Mieszkańca

- dodawanie zgłoszeń poprzez wskazanie ich lokalizacji na mapie wraz z opisem oraz zdjęciem;
- możliwość określenia kategorii oraz subkategorii zgłoszeń spośród grup tematycznych;
- przeglądanie usterek w odniesieniu do całego obszaru gminy z możliwością poparcia innych zgłoszeń;
- otrzymywanie powiadomień o zmianie statusu zgłoszenia na podany adres e-mail.

panel Administratora

- wyświetlanie zgłoszeń w podzielona kategorie wraz z datą zgłoszenia i jej lokalizacją na mapie;
- pełne zarządzanie otrzymanymi zgłoszeniami wraz z możliwością zmiany statusu zgłoszenia;
- administrowanie panelem kategorii i subkategorii z możliwością pełnej edycji wybranych elementów;
- monitorowanie otrzymanych zgłoszeń w zależności od ich statusu wraz z panelem statystyk.

DODAWAJ
ZGŁOSZENIA WRAZ
ZE ZDJĘCIEM
W PODZIALE
NA KATEGORIE

ZARZĄDZAJ
STATUSAMI
ZGŁOSZEŃ
W ODNIESIENIU
DO MAPY



E-SPDP

INDYWIDUALNY PORTAL E-USŁUG DLA GMINY

E-SPDP to platforma przygotowana z myślą o mieszkańcach gmin oraz przedsiębiorcach rozwijających swoją działalność na tych obszarach. Dzięki portalowi e-usług załatwienie sprawy jest możliwe całkowicie poprzez drogę elektroniczną.

E-usługi to najszybsza i najwygodniejsza forma komunikacji Interesanta z Urzędem. Z poziomu portalu możliwe jest:

- o przeglądanie katalogu dostępnych usług,
- o sprawdzenie informacji o sposobie załatwienia danej sprawy,
- o przesyłania wniosków w formie elektronicznych formularzy z możliwością dokonywania płatności elektronicznych.

Indywidualny portal mapowy dla gminy, będący integralną częścią e-spdp to możliwość pełnego zarządzania udostępnionymi treściami tworzącymi system informacji przestrzennej. Portal to graficzna forma porozumiewania się z Mieszkańcami oraz Inwestorami.





E-SPDP

SPOSOBY PŁATNOŚCI I ODBIORU DOKUMENTU

SPOSOBY PŁATNOŚCI ZA DOKUMENT



ZA POMOCĄ
E-PŁATNOŚCI



PRZELEWEM



W KASIE URZĘDU

ODBIÓR OSOBISTY
W URZĘDZIE



W SKRYTCE
EPUAP



SPOSOBY ODBIORU DOKUMENTU



PRZESŁANIE POCZTĄ
TRADYCYJNĄ





E-SPDP

PRZYKŁADOWE E-USŁUGI NA PORTALU

WYPIS I WYRYS
Z MPZP

UPROSZCZONY
WYPIS
Z MPZP

WYPIS I WYRYS
ZE SUIKZP

WYDANIA
ZAŚWIADCZENIA
O PRZEZNACZENIU
W MPZP I/LUB
SUIKZP

WYDANIE DECYZJI
O WZ

WYDANIE DECYZJI
O USTALENIU
LOKALIZACJI
INWESTYCJI CELU
PUBLICZNEGO

WYDANIE DECYZJI
O ŚRODOWISKOWYCH
UWARUNKOWANIACH

WYDANIE
ZAŚWIADCZENIA
O USTALONYM
NUMERZE
PORZĄDKOWYM
BUDYNKU

WNIOSEK O
MIEJSCE NA
CMENTARZU
KOMUNALNYM



NavVis

PARTNER

CYFROWA WARTOŚĆ BUDYNKÓW UŻYTECZNOŚCI PUBLICZNEJ



Wykorzystując technologię NavVis nasi klienci mają możliwość:

- wirtualnego spaceru w technologii 360° wewnątrz budynku,
- inwentaryzacji i archiwizacji zbiorów kultury (muzea, kościoły),
- otrzymania chmury punktów budynku i jego wyposażenia,
- tworzenia wirtualnych tras (np. ewakuacyjnych),
- dokonywania pomiarów oraz odczytu szczegółowych informacji o obiektach.



FOTOREJESTRACJA SFERYCZNA PASA DROGOWEGO



Widerejestracja kamerą Ladybug 5 daje możliwość:

- przeglądania zdjęć sferycznych 360° w rozdzielczości 30 MPx,
- wykonywania pomiarów odległości i powierzchni,
- otrzymania filmu sferycznego z przejazdu,
- inwentaryzacji pasa drogowego,
- usprawnienia codziennej pracy dzięki integracji informacji zebranych w systemie GIS,
- szybkiej aktualizacji obowiązkowej dokumentacji drogowej zgodnie z Rozporządzeniem w sprawie ewidencji dróg publicznych.

Partnerzy:

NavVis

NavVis G.m.b.H. - światowy lider w produkcji mobilnych skanerów laserowych przeznaczonych do skanowania wnętrza budynków.

NavVis posiada ponad 80 partnerów na całym świecie dostarczając oprócz urządzeń także oprogramowanie Indoor Viewer służące do prezentacji obiektów w 3D za pomocą przeglądarki internetowej.

SPUTNIK

Sputnik Software Sp. z o.o. - jest producentem oprogramowania dla administracji publicznej. Koncentruje się na tworzeniu autorskich produktów z wykorzystaniem najnowszych technologii, przyczyniających się do rozwoju polskiej e-Administracji. Twórca Zintegrowanej Platformy Informatycznej „Nowoczesny Urząd” oraz wielu dedykowanych systemów dziedzinowych.

SOFTRES

Softres Sp. z o.o. - to podkarpacki lider rozwiązań informatycznych dla potrzeb administracji samorządowej. Programy są opracowane przez pracowników firmy indywidualnie, uwzględniając zarówno specyfikę pracy jednostki, jak i aktualnie obowiązujące przepisy. Pakiet oprogramowania „Sprawny Urząd” jest efektem doświadczeń z zakresu kompleksowej informatyzacji urzędu.

REKORD
SYSTEMY INFORMATYCZNE

Rekord Sp. z o.o. - to dostawca nowoczesnych rozwiązań informatycznych dla przedsiębiorstw produkcyjnych oraz jednostek administracji publicznej. Dzięki stosowaniu najnowszych rozwiązań informatycznych REKORD z powodzeniem przeprowadza kompleksowe komputeryzacje urzędów: od dostawy sprzętu i usług internetowych po instalacje i wdrożenie autorskiego oprogramowania.

zeto
software

Zeto Software Sp. z o.o. - jest producentem oprogramowania dla administracji publicznej. Twórca Zintegrowanej Platformy Informatycznej oraz wielu dedykowanych systemów dziedzinowych. Każdego dnia, z produktów Zeto Software korzysta kilkadziesiąt tysięcy użytkowników na terenie całego kraju.

flota online

BIG-I Sp. z o.o. - Spółka specjalizuje się w tworzeniu oraz rozwoju zaawansowanych rozwiązań technologicznych. Przez cały okres działalności firma BIG-I intensywnie się rozwija rozwiązania monitoringu pojazdów Flota-Online, którego jest producentem.

Partnerzy:



Maxto Sp. z o.o. S.K.A - jest uznanym na polskim rynku integratorem w dziedzinie Teletechniki, Teleinformatyki oraz Oprogramowania. Działanie firmy obejmuje konsultacje, integrację, projektowanie, wdrożenie rozwiązań IT, a także serwis i utrzymanie. Firma realizuje projekty dla specjalistów z wielu branż.



Systherm Info Sp. z o.o. - tworzy nowoczesny, najwyższej jakości System Informacji Przestrzennej GEO-INFO. Główny produkt firmy, SIP GEO-INFO jest najstarszym i jedynym w pełni obiektowym systemem do prowadzenia numerycznych zasobów mapy wielkoskalowej i mapy topograficznej (TBD) w kraju.



Geobid Sp. z o.o. - to firma, której celem jest rozwój informacji geoprzestrzennej. Podstawowym produktem firmy jest program EWMAPA, który wspomaga tworzenie zaawansowanych technologii informatycznych umożliwiających gromadzenie, przetwarzanie i obrazowanie różnorodnych danych przestrzennych.



S&T Service Polska Sp. z o.o. - oferuje usługi konsultingowe, projektowe i wdrożeniowe systemów informatycznych, outsourcing i wsparcie w trybie 24/7/365 dla klientów z sektorów: administracji publicznej, bankowości, edukacji, instytucji użyteczności publicznej, przemysł oraz jednostek naukowo-badawczych.



NFON G.m.b.H.- jest wiodącym dostawcą najwyższej klasy systemów telefonicznych. Dostęp do systemu telefonicznego z dowolnego miejsca dzięki zastosowaniu technologii chmury, bezpieczeństwo danych, wyjątkowy i łatwość użycia sprawiają, że system VOIP jest idealnym rozwiązaniem dla każdej firmy.



Zeto Lublin Sp. z o.o. - to firma informatyczna, która od 50 lat stabilnie wspiera rozwój Klientów. Wytwarza i wdraża własne systemy informatyczne. Realizuje projekty na indywidualne zamówienie zgodnie z najnowszymi standardami zarządzania projektami.



Gospodarczy Instytut Analiz Przestrzennych (GIAP Sp z o.o.)
to dynamicznie rozwijająca się spółka geoinformatyczna zajmująca się
produkcją oprogramowania GIS
oraz skanowaniem laserowym w technologii NavVis.
Głównym produktem jest Samorządowa
Platforma Danych Przestrzennych (SPDP) wspierająca
realizację zadań administracji samorządowej.

W jej skład wchodzi dedykowane aplikacje dziedzinowe, portale
mapowe, e-usługi oraz przetwarzanie danych przestrzennych.

Produkty GIAP dla administracji publicznej tworzone są przy
wykorzystaniu zasady otwartości oraz wieloletniego doświadczenia
w implementacji dyrektywy INSPIRE.

Firmę GIAP tworzą młodzi, kreatywni specjaliści z dziedziny
informatyki i geoinformatyki oraz geodezji, i gospodarki przestrzennej.

Katalog produktów firmy GIAP powstał z myślą o naszych obecnych
oraz przyszłych Klientach, którym nie jest obca informatyzacja
i automatyzacja procesów zarządzania w gminach i miastach.